

**INVESTOR****KRAJSKÁ SPRÁVA A ÚDRŽBA SILNIC  
KARLOVARSKÉHO KRAJE**

Chebská 282, 356 01 Sokolov

**Krajská správa a údržba silnic  
Karlovarského kraje, p.o.****STAVBA****MODERNIZACE MOSTŮ  
V KARLOVARSKÉM KRAJI (10)  
MODERNIZACE MOSTU EV. Č. 214 7 - 1  
STARÝ HROZŇATOV****S.A.W. CONSULTING s.r.o.**

Božtěšická 216/34, 400 01 Ústí nad Labem

středisko UL: Božtěšická 216/34, 400 01 Ústí n. L.

web: [www.sawconsulting.cz](http://www.sawconsulting.cz)e-mail: [info@sawconsulting.cz](mailto:info@sawconsulting.cz)**VYPRACOVAL****ZODPOVĚDNÝ PROJEKTANT****TECHNICKÁ KONTROLA**

ZLATA BRADÁČOVÁ, DIS.

JAROSLAV ZAVADIL, DIS.

ING. LIBOR VYKOUKAL

**INVESTOR****KSUSKK p.o.****ZAKÁZKOVÉ ČÍSLO****2023-043****DATUM****08/2024****STUPEŇ****DUSP/PDPS****MĚŘÍTKO****PŘÍLOHA****ZÁBOROVÝ ELABORÁT****ČÁST DOKUM.****H.1****Č. PŘÍLOHY**

## Dotčené územní jednotky

Akce: Modernizace mostů v Karlovarském kraji (10)  
Modernizace mostu ev. č. 214 7 - 1 Starý Hrozňatov

Strana: 2

---

kraj	obec	katastrální území
CZ 041 Karlovarský kraj	554481 Cheb	636576 Háje u Chebu 755028 Starý Hrozňatov

## Seznam stavebních objektů

Akce: Modernizace mostů v Karlovarském kraji (10)  
Modernizace mostu ev. č. 214 7 - 1 Starý Hrozňatov

---

<u>číslo objektu</u>	<u>Název objektu</u>
SO 201	Modernizace mostu ev. č. 214 7 - 1 Starý Hrozňatov

## Výpis vlastníků parcel dotčených zábořem

**Akce: Modernizace mostů v Karlovarském kraji (10)**  
**Modernizace mostu ev. č. 214 7 - 1 Starý Hrozňatov**

Strana: 3

Katastrální území: 636576 Háje u Chebu  
755028 Starý Hrozňatov

Číslo LV	Jméno	Adresa
1	Město Cheb	náměstí Krále Jiřího z Poděbrad 1/14, 350 02 Cheb
54	Česká republika Povodí Ohře, s.p.	Bezručova 4219, 430 03 Chomutov
70	Dragoun Pavel	V Zahradách 1224/28, 350 02 Cheb
85	Dragoun Pavel	V Zahradách 1224/28, 350 02 Cheb
95	Karlovarský kraj Krajská správa a údržba silnic Karlovarského kraje, p.o.	Závodní 353/88, Dvory, 360 06 Karlovy Vary Chebská 282, 356 01 Sokolov
176	Karlovarský kraj Krajská správa a údržba silnic Karlovarského kraje, p.o.	Závodní 353/88, Dvory, 360 06 Karlovy Vary Chebská 282, 356 01 Sokolov
656	Česká republika Povodí Ohře, s.p.	Bezručova 4219, 430 03 Chomutov



Akce: Modernizace mostů v Karlovarském kraji (10)  
 Modernizace mostu ev. č. 214 7 - 1 Starý Hrozňatov

Strana: 5

Katastrální území: 755028 Starý Hrozňatov

Číslo LV	Jméno nebo název vlastníka (uživatele)	díl	Čís. záboru	Parcela KN	Výměra KN	Kultur.využití	ochrana	Parcela PK	Výměra PK	Služebnost (m)		Zabírá se			
												Trvale	Rekult.	Nad 1rok	Do 1roku
85	Dragoun Pavel		8	st. 191/1	11878	zastavěná plocha a nádvoří						5	0	0	47
95	Karlovarský kraj Krajská správa a údržba silnic Karlovarského kraje, p.o.		9	1490/1	4885	silnice ostatní plocha						0	0	0	367
54	Česká republika Povodí Ohře, s.p.		10	1597/4	4552	koryto vodního toku přirozené nebo uměle upravené vodní plocha						104	0	0	73
											celkem	109	0	0	487

## Rekapitulace záborů za ZPF a PUPFL

Akce: Modernizace mostů v Karlovarském kraji (10)

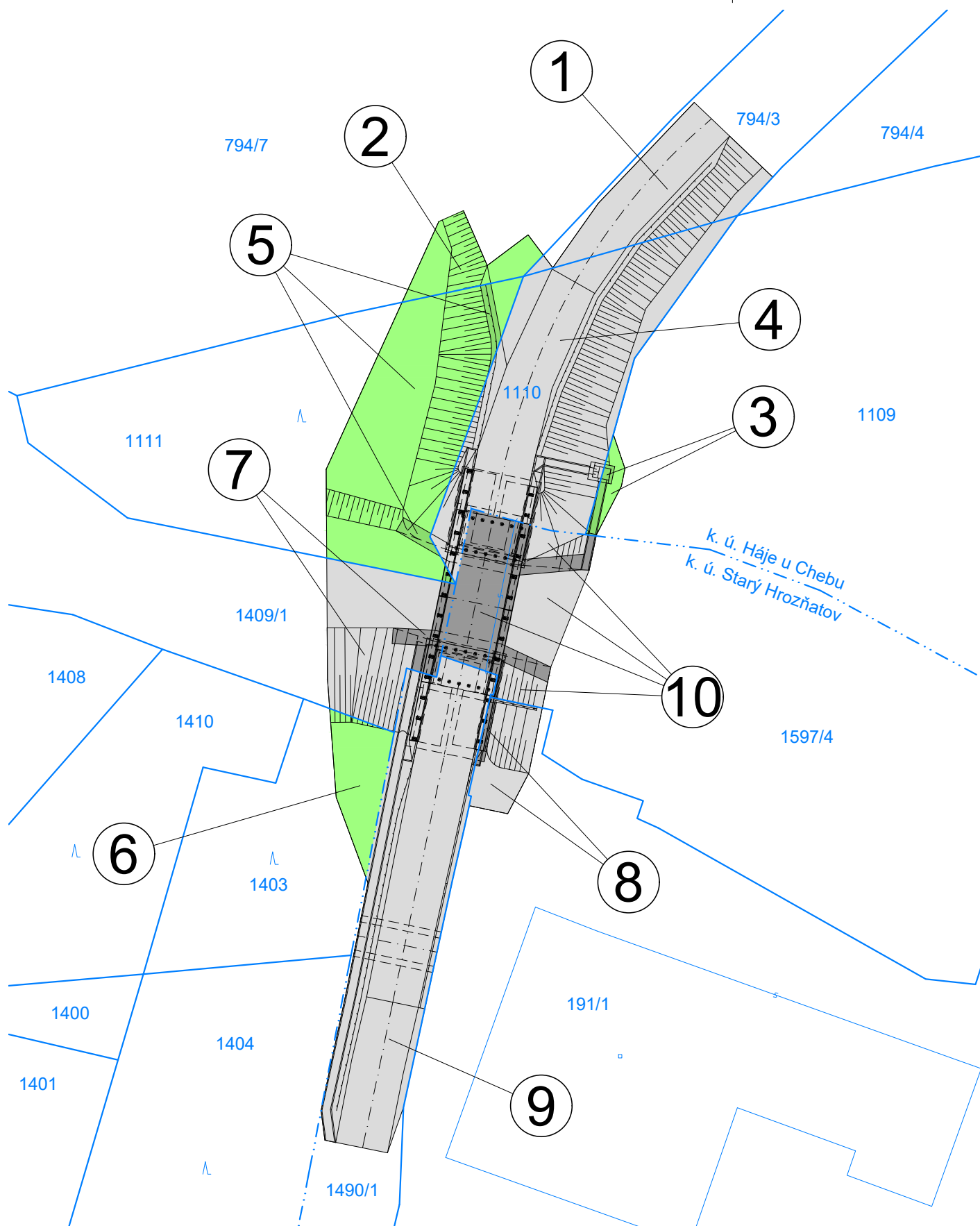
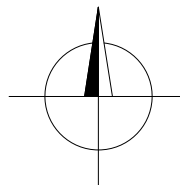
Modernizace mostu ev. č. 214 7 - 1 Starý Hrozňatov

Strana: 6

katastrální území	Zabírá se			
	Trvale	Rekult.	Nad 1 rok	Do 1 roku
636576 Háje u Chebu	19	0	0	407
755028 Starý Hrozňatov	0	0	0	0
<b>CELKEM</b>	<b>19</b>	<b>0</b>	<b>0</b>	<b>407</b>

# ZÁBOROVÝ ELABORÁT - ZÁKRES M 1:500

Strana: 7



## LEGENDA:

DOČASNÝ ZÁBOR DO 1 ROKU

DOČASNÝ ZÁBOR ZPF, PUPFL DO 1 ROKU

TRVALÝ ZÁBOR

TRVALÝ ZÁBOR ZPF

## Informace o pozemku

Parcelní číslo:	<a href="#">1109</a>
Obec:	<a href="#">Cheb [554481]</a>
Katastrální území:	<a href="#">Háje u Chebu [636576]</a>
Číslo LV:	1
Výměra [m²]:	5641
Typ parcely:	Parcela katastru nemovitostí
Mapový list:	<a href="#">KMD</a>
Určení výměry:	Graficky nebo v digitalizované mapě
Druh pozemku:	lesní pozemek



## Vlastníci, jiní oprávnění

Vlastnické právo	Podíl
Město Cheb, náměstí Krále Jiřího z Poděbrad 1/14, 35002 Cheb	

## Způsob ochrany nemovitosti

Název
pozemek určený k plnění funkcí lesa

## Seznam BPEJ

Parcela nemá evidované BPEJ.

## Omezení vlastnického práva

Typ
Věcné břemeno pro nemovitost z jiného katastrálního území

## Jiné zápisy

Typ
Změna výměr obnovou operátu

📍 Řízení, v rámci kterých byl k nemovitosti zapsán cenový údaj

Nemovitost je v územním obvodu, kde státní správu katastru nemovitostí ČR vykonává [Katastrální úřad pro Karlovarský kraj, Katastrální pracoviště Cheb](#)

Zobrazené údaje mají informativní charakter. Platnost dat k 02.08.2024 09:00.



## Informace o pozemku

Parcelní číslo:	<a href="#">1110</a>
Obec:	<a href="#">Cheb [554481]</a>
Katastrální území:	<a href="#">Háje u Chebu [636576]</a>
Číslo LV:	<a href="#">176</a>
Výměra [m²]:	394
Typ parcely:	Parcela katastru nemovitostí
Mapový list:	<a href="#">KMD</a>
Určení výměry:	Graficky nebo v digitalizované mapě
Způsob využití:	silnice
Druh pozemku:	ostatní plocha



## Vlastníci, jiní oprávnění

<b>Vlastnické právo</b>	<b>Podíl</b>
Karlovarský kraj, Závodní 353/88, Dvory, 36006 Karlovy Vary	
<b>Hospodaření se svěřeným majetkem kraje</b>	<b>Podíl</b>
Krajská správa a údržba silnic Karlovarského kraje, příspěvková organizace, Chebská 282, 35601 Sokolov	

## Způsob ochrany nemovitosti

Nejsou evidovány žádné způsoby ochrany.

## Seznam BPEJ

Parcela nemá evidované BPEJ.

## Omezení vlastnického práva

Nejsou evidována žádná omezení.

## Jiné zápisy

Nejsou evidovány žádné jiné zápisy.

**Řízení, v rámci kterých byl k nemovitosti zapsán cenový údaj**

Nemovitost je v územním obvodu, kde státní správu katastru nemovitostí ČR vykonává [Katastrální úřad pro Karlovarský kraj, Katastrální pracoviště Cheb](#)

Zobrazené údaje mají informativní charakter. Platnost dat k 02.08.2024 09:00.

## Informace o pozemku

Parcelní číslo:	<a href="#">1111</a>
Obec:	<a href="#">Cheb [554481]</a>
Katastrální území:	<a href="#">Háje u Chebu [636576]</a>
Číslo LV:	<a href="#">1</a>
Výměra [m²]:	795
Typ parcely:	Parcela katastru nemovitostí
Mapový list:	<a href="#">KMD</a>
Určení výměry:	Graficky nebo v digitalizované mapě
Druh pozemku:	lesní pozemek



## Vlastníci, jiní oprávnění

Vlastnické právo	Podíl
Město Cheb, náměstí Krále Jiřího z Poděbrad 1/14, 35002 Cheb	

## Způsob ochrany nemovitosti

Název
pozemek určený k plnění funkcí lesa

## Seznam BPEJ

Parcela nemá evidované BPEJ.

## Omezení vlastnického práva

Nejsou evidována žádná omezení.

## Jiné zápisy

Typ
Změna výměr obnovou operátu

📍 Řízení, v rámci kterých byl k nemovitosti zapsán cenový údaj

Nemovitost je v územním obvodu, kde státní správu katastru nemovitostí ČR vykonává [Katastrální úřad pro Karlovarský kraj, Katastrální pracoviště Cheb](#)

Zobrazené údaje mají informativní charakter. Platnost dat k 02.08.2024 07:00.

## Informace o pozemku

Parcelní číslo:	<a href="#">1403</a>
Obec:	<a href="#">Cheb [554481]</a>
Katastrální území:	<a href="#">Háje u Chebu [636576]</a>
Číslo LV:	<a href="#">70</a>
Výměra [m²]:	410
Typ parcely:	Parcela katastru nemovitostí
Mapový list:	<a href="#">KMD</a>
Určení výměry:	Graficky nebo v digitalizované mapě
Druh pozemku:	lesní pozemek



## Vlastníci, jiní oprávnění

Vlastnické právo	Podíl
Dragoun Pavel, V Zahradách 1224/28, 35002 Cheb	

## Způsob ochrany nemovitosti

Název
pozemek určený k plnění funkcí lesa

## Seznam BPEJ

Parcela nemá evidované BPEJ.

## Omezení vlastnického práva

Nejsou evidována žádná omezení.

## Jiné zápisy

Nejsou evidovány žádné jiné zápisy.

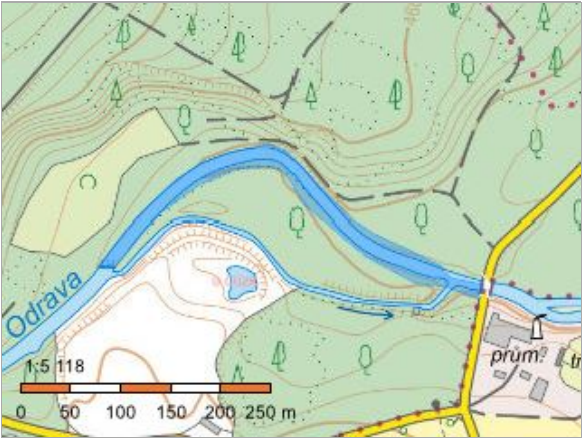
📍 Řízení, v rámci kterých byl k nemovitosti zapsán cenový údaj

Nemovitost je v územním obvodu, kde státní správu katastru nemovitostí ČR vykonává [Katastrální úřad pro Karlovarský kraj, Katastrální pracoviště Cheb](#)

Zobrazené údaje mají informativní charakter. Platnost dat k 02.08.2024 09:00.

## Informace o pozemku

Parcelní číslo:	<a href="#">1409/1</a>
Obec:	<a href="#">Cheb [554481]</a>
Katastrální území:	<a href="#">Háje u Chebu [636576]</a>
Číslo LV:	<a href="#">656</a>
Výměra [m²]:	8652
Typ parcely:	Parcela katastru nemovitostí
Mapový list:	<a href="#">KMD</a>
Určení výměry:	Graficky nebo v digitalizované mapě
Způsob využití:	koryto vodního toku přirozené nebo upravené
Druh pozemku:	vodní plocha



## Vlastníci, jiní oprávnění

<b>Vlastnické právo</b>	<b>Podíl</b>
Česká republika	
<b>Právo hospodařit s majetkem státu</b>	<b>Podíl</b>
Povodí Ohře, státní podnik, Bezručova 4219, 43003 Chomutov	

## Způsob ochrany nemovitosti

Nejsou evidovány žádné způsoby ochrany.

## Seznam BPEJ

Parcela nemá evidované BPEJ.

## Omezení vlastnického práva

Nejsou evidována žádná omezení.

## Jiné zápisy

<b>Typ</b>
Změna výměr obnovou operátu

📍 **Řízení, v rámci kterých byl k nemovitosti zapsán cenový údaj**

Nemovitost je v územním obvodu, kde státní správu katastru nemovitostí ČR vykonává [Katastrální úřad pro Karlovarský kraj, Katastrální pracoviště Cheb](#)

Zobrazené údaje mají informativní charakter. Platnost dat k 02.08.2024 09:00.

## Informace o pozemku

Parcelní číslo:	<a href="#">794/3</a>
Obec:	<a href="#">Cheb [554481]</a>
Katastrální území:	<a href="#">Háje u Chebu [636576]</a>
Číslo LV:	<a href="#">176</a>
Výměra [m²]:	1707
Typ parcely:	Parcela katastru nemovitostí
Mapový list:	<a href="#">KMD</a>
Určení výměry:	Graficky nebo v digitalizované mapě
Způsob využití:	ostatní komunikace
Druh pozemku:	ostatní plocha



## Vlastníci, jiní oprávnění

<b>Vlastnické právo</b>	<b>Podíl</b>
Karlovarský kraj, Závodní 353/88, Dvory, 36006 Karlovy Vary	
<b>Hospodaření se svěřeným majetkem kraje</b>	<b>Podíl</b>
Krajská správa a údržba silnic Karlovarského kraje, příspěvková organizace, Chebská 282, 35601 Sokolov	

## Způsob ochrany nemovitosti

Nejsou evidovány žádné způsoby ochrany.

## Seznam BPEJ

Parcela nemá evidované BPEJ.

## Omezení vlastnického práva

Nejsou evidována žádná omezení.

## Jiné zápisy

Nejsou evidovány žádné jiné zápisy.

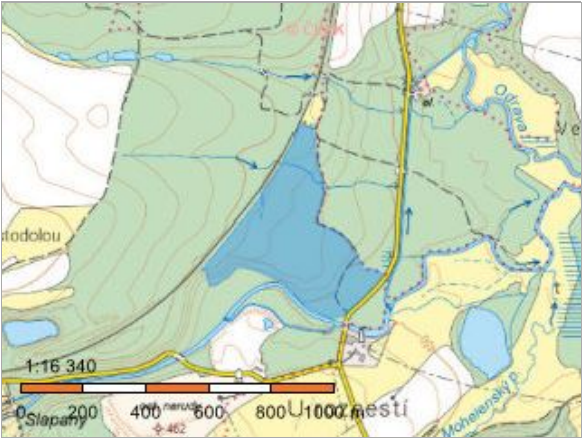
📌 **Řízení, v rámci kterých byl k nemovitosti zapsán cenový údaj**

Nemovitost je v územním obvodu, kde státní správu katastru nemovitostí ČR vykonává [Katastrální úřad pro Karlovarský kraj, Katastrální pracoviště Cheb](#)

Zobrazené údaje mají informativní charakter. Platnost dat k 02.08.2024 07:00.

## Informace o pozemku

Parcelní číslo:	<a href="#">794/7</a>
Obec:	<a href="#">Cheb [554481]</a>
Katastrální území:	<a href="#">Háje u Chebu [636576]</a>
Číslo LV:	1
Výměra [m²]:	143735
Typ parcely:	Parcela katastru nemovitostí
Mapový list:	<a href="#">KMD</a>
Určení výměry:	Graficky nebo v digitalizované mapě
Druh pozemku:	lesní pozemek



## Vlastníci, jiní oprávnění

Vlastnické právo	Podíl
Město Cheb, náměstí Krále Jiřího z Poděbrad 1/14, 35002 Cheb	

## Způsob ochrany nemovitosti

Název
pozemek určený k plnění funkcí lesa

## Seznam BPEJ

Parcela nemá evidované BPEJ.

## Omezení vlastnického práva

Typ
Věcné břemeno chůze a jízdy

## Jiné zápisy

Nejsou evidovány žádné jiné zápisy.

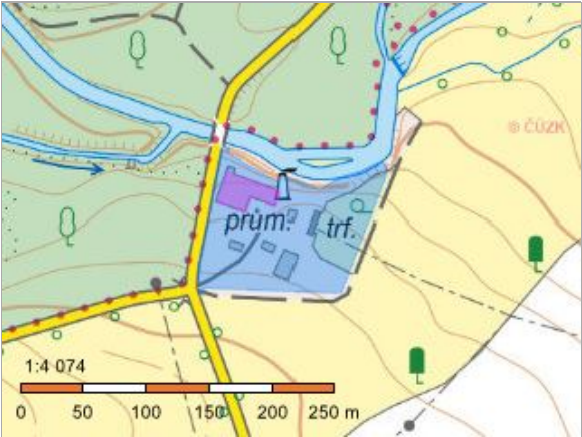
📍 Řízení, v rámci kterých byl k nemovitosti zapsán cenový údaj

Nemovitost je v územním obvodu, kde státní správu katastru nemovitostí ČR vykonává [Katastrální úřad pro Karlovarský kraj](#), [Katastrální pracoviště Cheb](#)

Zobrazené údaje mají informativní charakter. Platnost dat k 02.08.2024 07:00.

## Informace o pozemku

Parcelní číslo:	<a href="#">st. 191/1</a>
Obec:	<a href="#">Cheb [554481]</a>
Katastrální území:	<a href="#">Starý Hrožňatov [755028]</a>
Číslo LV:	<a href="#">85</a>
Výměra [m²]:	11878
Typ parcely:	Parcela katastru nemovitostí
Mapový list:	<a href="#">DKM</a>
Určení výměry:	Ze souřadnic v S-JTSK
Druh pozemku:	zastavěná plocha a nádvoří



## Součástí je stavba

Budova s číslem popisným:	<a href="#">Hrožňatov [155021]</a> ; č. p. 112; rodinný dům
Stavba stojí na pozemku:	p. č. <a href="#">st. 191/1</a>
Stavební objekt:	<a href="#">č. p. 112</a>
Adresní místa:	<a href="#">č. p. 112</a>

## Vlastníci, jiní oprávnění

Vlastnické právo	Podíl
Dragoun Pavel, V Zahradách 1224/28, 35002 Cheb	

## Způsob ochrany nemovitosti

Nejsou evidovány žádné způsoby ochrany.

## Seznam BPEJ

Parcela nemá evidované BPEJ.

## Omezení vlastnického práva

Nejsou evidována žádná omezení.

## Jiné zápisy

Nejsou evidovány žádné jiné zápisy.

📌 **Řízení, v rámci kterých byl k nemovitosti zapsán cenový údaj**

Nemovitost je v územním obvodu, kde státní správu katastru nemovitostí ČR vykonává [Katastrální úřad pro Karlovarský kraj, Katastrální pracoviště Cheb](#)

Zobrazené údaje mají informativní charakter. Platnost dat k 02.08.2024 09:00.

## Informace o pozemku

Parcelní číslo:	<a href="#">1490/1</a>
Obec:	<a href="#">Cheb [554481]</a>
Katastrální území:	<a href="#">Starý Hrozňatov [755028]</a>
Číslo LV:	<a href="#">95</a>
Výměra [m²]:	4885
Typ parcely:	Parcela katastru nemovitostí
Mapový list:	<a href="#">DKM</a>
Určení výměry:	Ze souřadnic v S-JTSK
Způsob využití:	silnice
Druh pozemku:	ostatní plocha



## Vlastníci, jiní oprávnění

<b>Vlastnické právo</b>	<b>Podíl</b>
Karlovarský kraj, Závodní 353/88, Dvory, 36006 Karlovy Vary	
<b>Hospodaření se svěřeným majetkem kraje</b>	<b>Podíl</b>
Krajská správa a údržba silnic Karlovarského kraje, příspěvková organizace, Chebská 282, 35601 Sokolov	

## Způsob ochrany nemovitosti

Nejsou evidovány žádné způsoby ochrany.

## Seznam BPEJ

Parcela nemá evidované BPEJ.

## Omezení vlastnického práva

Nejsou evidována žádná omezení.

## Jiné zápisy

<b>Typ</b>
Změna výměr obnovou operátu

📍 **Řízení, v rámci kterých byl k nemovitosti zapsán cenový údaj**

Nemovitost je v územním obvodu, kde státní správu katastru nemovitostí ČR vykonává [Katastrální úřad pro Karlovarský kraj, Katastrální pracoviště Cheb](#)

Zobrazené údaje mají informativní charakter. Platnost dat k 02.08.2024 09:00.



## Informace o pozemku

Parcelní číslo:	<a href="#">1597/4</a>
Obec:	<a href="#">Cheb [554481]</a>
Katastrální území:	<a href="#">Starý Hrozňatov [755028]</a>
Číslo LV:	<a href="#">54</a>
Výměra [m²]:	4552
Typ parcely:	Parcela katastru nemovitostí
Mapový list:	<a href="#">DKM</a>
Určení výměry:	Ze souřadnic v S-JTSK
Způsob využití:	koryto vodního toku přirozené nebo upravené
Druh pozemku:	vodní plocha



## Vlastníci, jiní oprávnění

<b>Vlastnické právo</b>	<b>Podíl</b>
Česká republika	
<b>Právo hospodařit s majetkem státu</b>	<b>Podíl</b>
Povodí Ohře, státní podnik, Bezručova 4219, 43003 Chomutov	

## Způsob ochrany nemovitosti

Nejsou evidovány žádné způsoby ochrany.

## Seznam BPEJ

Parcela nemá evidované BPEJ.

## Omezení vlastnického práva

Nejsou evidována žádná omezení.

## Jiné zápisy

<b>Typ</b>
Změna výměr obnovou operátu

📍 **Řízení, v rámci kterých byl k nemovitosti zapsán cenový údaj**

Nemovitost je v územním obvodu, kde státní správu katastru nemovitostí ČR vykonává [Katastrální úřad pro Karlovarský kraj, Katastrální pracoviště Cheb](#)

Zobrazené údaje mají informativní charakter. Platnost dat k 02.08.2024 09:00.